

ATLAS DEL MUNDO

LIBRO DE ACTIVIDADES


★ Aleksandra Mizelińska y Daniel Mizeliński ★

Explora
el mundo
con un
lápiz

Dibuja un mapa de un

PAÍS IMAGINARIO

¿Cómo se llama?



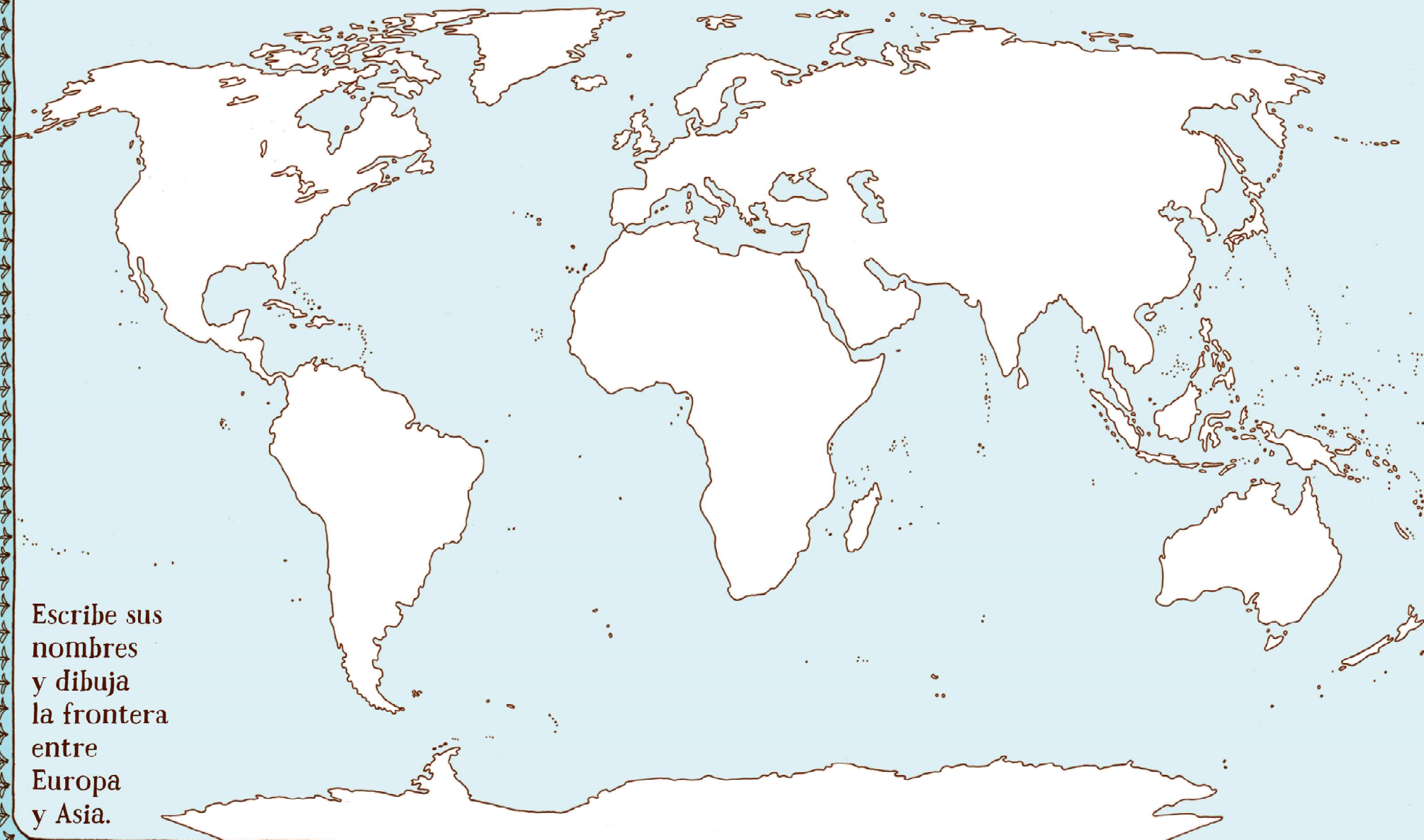
Indica su capital, e incluye montañas, ríos, mares, bosques, monumentos y platos tradicionales. Dibújate a ti mismo como si fueras el rey o la reina.

¿Sabías que los nombres de muchos países tienen un significado especial? Por ejemplo, el nombre de Kuwait procede de la palabra árabe «fortaleza» y el de Singapur, de una palabra malaya que significa «ciudad de los leones».



COLOREA LOS CONTINENTES

Usa un color distinto para cada continente: América, África, Europa, Asia, Oceanía y la Antártida.

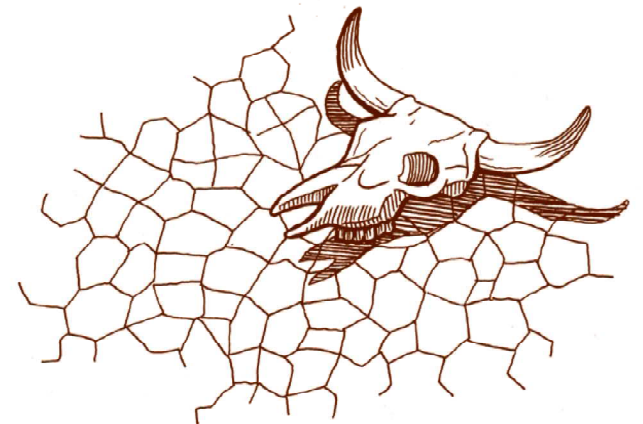


Escribe sus
nombres
y dibuja
la frontera
entre
Europa
y Asia.

La Antártida es el continente más elevado, seco, frío y ventoso. Muy pocos animales viven allí todo el año, pero ¿conoces algunas de las especies que van de visita?



LA VIDA EN EL DESIERTO El valle de la Muerte, en el oeste de Estados Unidos, es uno de los desiertos más calurosos y secos del mundo. Algunos de sus parajes se parecen a éste. Continúa dibujando el patrón de la tierra seca y agrietada. Investiga qué animales y plantas viven aquí, y luego dibújalos.



La temperatura más alta que se ha alcanzado en la Tierra se registró el 10 de julio de 1913 en el rancho Greenland, en el valle de la Muerte, donde se llegó a la altísima cifra de 56.7° .





Mar Mediterráneo

A lo largo de la historia los viajeros han cruzado esta parte del mundo en muy diferentes medios de transporte. Dibuja una caravana de camellos en África, un ferry en el mar y un tren de pasajeros a lo largo de Europa.


VIAJE POR EL MEDITERRÁNEO

Colorea y nombra los países que están al borde del mar Mediterráneo.



El Canal de Suez une el mar Mediterráneo con el mar Rojo. Tiene una longitud de 163 km.






LENGUA MAYA

Los mayas inventaron en Mesoamérica el sistema más avanzado de escritura, con cientos de glifos o símbolos diferentes. Inventa tus propios glifos. ¿Qué significan?

Además de tener una escritura muy compleja, la civilización maya inventó un sistema de numeración que empleaban en obras de ingeniería, en agricultura y en astronomía. También desarrollaron un calendario solar muy preciso, incluso más que el que usamos hoy en día!



Decora este
ELEFANTE INDIO.





En el estado de Jerala,
en la costa sudoeste de la India,
en muchos templos hindúes hay
elefantes domesticados. Durante los
festivales, estos elefantes participan
en las ceremonias engalanados con
muchos adornos, y llevan en los lomos
estatuas que representan
divinidades hindúes.